

Филиал публично-правовой компании "Роскадастр" по Челябинской области

полное наименование органа регистрации прав

Выписка из Единого государственного реестра недвижимости об объекте недвижимости

Сведения о характеристиках объекта недвижимости

На основании запроса от 08.07.2025, поступившего на рассмотрение 08.07.2025, сообщаем, что согласно записям Единого государственного реестра недвижимости:

Раздел 1 Лист 1

Земельный участок			
вид объекта недвижимости			
Лист № 1 раздела 1	Всего листов раздела 1: 4	Всего разделов: 7	Всего листов выписки: 14
08.07.2025г. № КУВИ-001/2025-135945296			
Кадастровый номер:	74:25:0305030:1078		
Номер кадастрового квартала:	74:25:0305030		
Дата присвоения кадастрового номера:	07.05.2024		
Ранее присвоенный государственный учетный номер:	данные отсутствуют		
Местоположение:	Российская Федерация, Челябинская область, город Златоуст, ГПК "Урал-3", восточнее гаража 316		
Площадь:	3 +/- 1		
Кадастровая стоимость, руб.:	3975.75		
Кадастровые номера расположенных в пределах земельного участка объектов недвижимости:	данные отсутствуют		
Кадастровые номера объектов недвижимости, из которых образован объект недвижимости:	данные отсутствуют		
Кадастровые номера образованных объектов недвижимости:	данные отсутствуют		
Категория земель:	Земли населенных пунктов		
Виды разрешенного использования:	хранение автотранспорта		
Сведения о кадастровом инженере:	Мисюкова Татьяна Михайловна, № 1246, в Ассоциация саморегулируемая организация "Балтийское объединение кадастровых инженеров", СНИЛС 02805514633, договор на выполнение кадастровых работ от 28.02.2023 № 19/з, дата завершения кадастровых работ: 26.04.2024		
Сведения о лесах, водных объектах и об иных природных объектах, расположенных в пределах земельного участка:	данные отсутствуют		

полное наименование должности		ДОКУМЕНТ ПОДПИСАН ЭЛЕКТРОННОЙ ПОДПИСЬЮ	инициалы, фамилия
	Сертификат: 009F0BDC181A023B64597F1E2579BEFB50		
	Владелец: ФЕДЕРАЛЬНАЯ СЛУЖБА ГОСУДАРСТВЕННОЙ РЕГИСТРАЦИИ, КАДАСТРА И КАРТОГРАФИИ Действителен: с 02.08.2024 по 26.10.2025		

Земельный участок			
вид объекта недвижимости			
Лист № 2 раздела 1	Всего листов раздела 1: 4	Всего разделов: 7	Всего листов выписки: 14
08.07.2025г. № КУВИ-001/2025-135945296			
Кадастровый номер:		74:25:0305030:1078	
Сведения о том, что земельный участок полностью расположен в границах зоны с особыми условиями использования территории, территории объекта культурного наследия, публичного сервитута:		Земельный участок полностью расположен в границах зоны с реестровым номером 74:25-6.1803 от 18.09.2024, ограничение использования земельного участка в пределах зоны: В соответствии с п.5 Постановления Правительства №222 от 03.03.2018 г.: В границах санитарно-защитной зоны не допускается использования земельных участков в целях: а) размещения жилой застройки, объектов образовательного и медицинского назначения, спортивных сооружений открытого типа, организаций отдыха детей и их оздоровления, зон рекреационного назначения и для ведения садоводства; б) размещения объектов для производства и хранения лекарственных средств, объектов пищевых отраслей промышленности, оптовых складов продовольственного сырья и пищевой продукции, комплексов водопроводных сооружений для подготовки и хранения питьевой воды, использования земельных участков в целях производства, хранения и переработки сельскохозяйственной продукции, предназначенной для дальнейшего использования в качестве пищевой продукции ...». Срок установления СЗЗ - бессрочно., вид/наименование: Санитарно-защитная зона для автозаправочной станции № 74180 Общества с ограниченной ответственностью «ЛУКОЙЛ-Уралнефтепродукт», тип: Санитарно-защитная зона, номер: б/н, дата решения: 09.09.2024, номер решения: 74-00-05/24-665-2024, наименование ОГВ/ОМСУ: Управление Федеральной службы по надзору в сфере защиты прав потребителей и благополучия человека по Челябинской области	
Сведения о том, что земельный участок расположен в границах особой экономической зоны, территории опережающего развития, зоны территориального развития в Российской Федерации, игорной зоны:		данные отсутствуют	
Сведения о том, что земельный участок расположен в границах особо охраняемой природной территории, Байкальской природной территории и ее экологических зон, лесопарковом зеленом поясе, охотничьего угодья, лесничества:		данные отсутствуют	
Сведения о расположении земельного участка и (или) расположенного на нем объекта недвижимости в границах территории, в отношении которой принято решение о резервировании земель для государственных или муниципальных нужд:		данные отсутствуют	
Сведения о результатах проведения государственного земельного надзора:		данные отсутствуют	
Сведения о расположении земельного участка в границах территории, в отношении которой утвержден проект межевания территории:		данные отсутствуют	
Условный номер земельного участка:		данные отсутствуют	



ДОКУМЕНТ ПОДПИСАН
ЭЛЕКТРОННОЙ ПОДПИСЬЮ

Сертификат: 009F0BDC181A023B64597F1E2579BEFB50

Владелец: ФЕДЕРАЛЬНАЯ СЛУЖБА ГОСУДАРСТВЕННОЙ
РЕГИСТРАЦИИ, КАДАСТРА И КАРТОГРАФИИ
Действителен: с 02.08.2024 по 26.10.2025

полное наименование должности

инициалы, фамилия

Земельный участок			
вид объекта недвижимости			
Лист № 3 раздела 1	Всего листов раздела 1: 4	Всего разделов: 7	Всего листов выписки: 14
08.07.2025г. № КУВИ-001/2025-135945296			
Кадастровый номер:		74:25:0305030:1078	
Сведения о принятии акта и (или) заключении договора, предусматривающих предоставление в соответствии с земельным законодательством исполнительным органом государственным органом власти или органом местного самоуправления, находящегося в государственной или муниципальной собственности земельного участка для строительства наемного дома социального использования или наемного дома коммерческого использования:		данные отсутствуют	
Сведения о том, что земельный участок или земельные участки образованы на основании решения об изъятии земельного участка и (или) расположенного на нем объекта недвижимости для государственных или муниципальных нужд:		данные отсутствуют	
Сведения о том, что земельный участок образован из земель или земельного участка, государственная собственность на которые не разграничена:		Земельный участок образован из земель или земельного участка, государственная собственность на которые не разграничена. В соответствии с Федеральным законом от 25 октября 2001 г. № 137-ФЗ "О введении в действие Земельного кодекса Российской Федерации" орган Администрация Златоустовского городского округа Челябинской области уполномочен на распоряжение таким земельным участком.	
Сведения о наличии земельного спора о местоположении границ земельных участков:		данные отсутствуют	
Статус записи об объекте недвижимости:		Сведения об объекте недвижимости имеют статус "актуальные"	
Особые отметки:		Сведения об ограничениях права на объект недвижимости, обременениях данного объекта, не зарегистрированных в реестре прав, ограничений прав и обременений недвижимого имущества: вид ограничения (обременения): ограничения прав на земельный участок, предусмотренные статьей 56 Земельного кодекса Российской Федерации; срок действия: с 07.05.2024; реквизиты документа-основания: постановление Правительства РФ от 24.02.2009 № 160 выдан: Правительство РФ; решение о согласовании границ охранной зоны объекта электросетевого хозяйства от 17.07.2018 № 28-535 выдан: Уральское управление Федеральной службы по экологическому, технологическому и атомному надзору. Заместитель руководителя Управления Ю.А. Шувалов; заявление от 30.07.2018 № 28-00-08/2052 выдан: Уральское управление Федеральной службы по экологическому, технологическому и атомному надзору. Заместитель руководителя Управления Ю.А. Шувалов; доверенность от 26.03.2018 № 83 выдан: Уральское управление Федеральной службы по экологическому, технологическому и атомному надзору. вид ограничения (обременения): ограничения прав на земельный участок, предусмотренные статьей 56 Земельного кодекса Российской Федерации; срок действия: с 18.09.2024; реквизиты документа-основания: решение об	



ДОКУМЕНТ ПОДПИСАН
ЭЛЕКТРОННОЙ ПОДПИСЬЮ

Сертификат: 009F0BDC181A023B64597F1E2579BEFB50

Владелец: ФЕДЕРАЛЬНАЯ СЛУЖБА ГОСУДАРСТВЕННОЙ
РЕГИСТРАЦИИ, КАДАСТРА И КАРТОГРАФИИ
Действителен: с 02.08.2024 по 26.10.2025

полное наименование должности

инициалы, фамилия

Земельный участок			
вид объекта недвижимости			
Лист № 4 раздела 1	Всего листов раздела 1: 4	Всего разделов: 7	Всего листов выписки: 14
08.07.2025г. № КУВИ-001/2025-135945296			
Кадастровый номер:		74:25:0305030:1078	
		<p>установлении санитарно-защитной зоны для автозаправочной станции № 74180 Общества с ограниченной ответственностью «ЛУКОЙЛ-Уралнефтепродукт» от 09.09.2024 № 74-00-05/24-665-2024 выдан: Управление Федеральной службы по надзору в сфере защиты прав потребителей и благополучия человека по Челябинской области. вид ограничения (обременения): публичный сервитут; срок действия: с 24.02.2025; реквизиты документа-основания: постановление о внесении изменений в постановление администрации Златоустовского городского округа от 03.10.2024 г. № 383-П/АДМ «Об установлении публичного сервитута» от 24.12.2024 № 689-П/АДМ выдан: АДМИНИСТРАЦИЯ ЗЛАТОУСТОВСКОГО ГОРОДСКОГО ОКРУГА; постановление об установлении публичного сервитута от 03.10.2024 № 383-П/АДМ выдан: АДМИНИСТРАЦИЯ ЗЛАТОУСТОВСКОГО ГОРОДСКОГО ОКРУГА.</p> <p>Земельный участок подлежит снятию с государственного кадастрового учета по истечении пяти лет со дня его государственного кадастрового учета, если на него не будут зарегистрированы права.</p> <p>Сведения, необходимые для заполнения раздела: 2 - Сведения о зарегистрированных правах, отсутствуют.</p>	
Получатель выписки:		ТУРОВА ЕЛЕНА ВЛАДИМИРОВНА, действующий(ая) на основании документа "" КОМИТЕТ ПО УПРАВЛЕНИЮ ИМУЩЕСТВОМ ЗЛАТОУСТОВСКОГО ГОРОДСКОГО ОКРУГА	



ДОКУМЕНТ ПОДПИСАН
ЭЛЕКТРОННОЙ ПОДПИСЬЮ

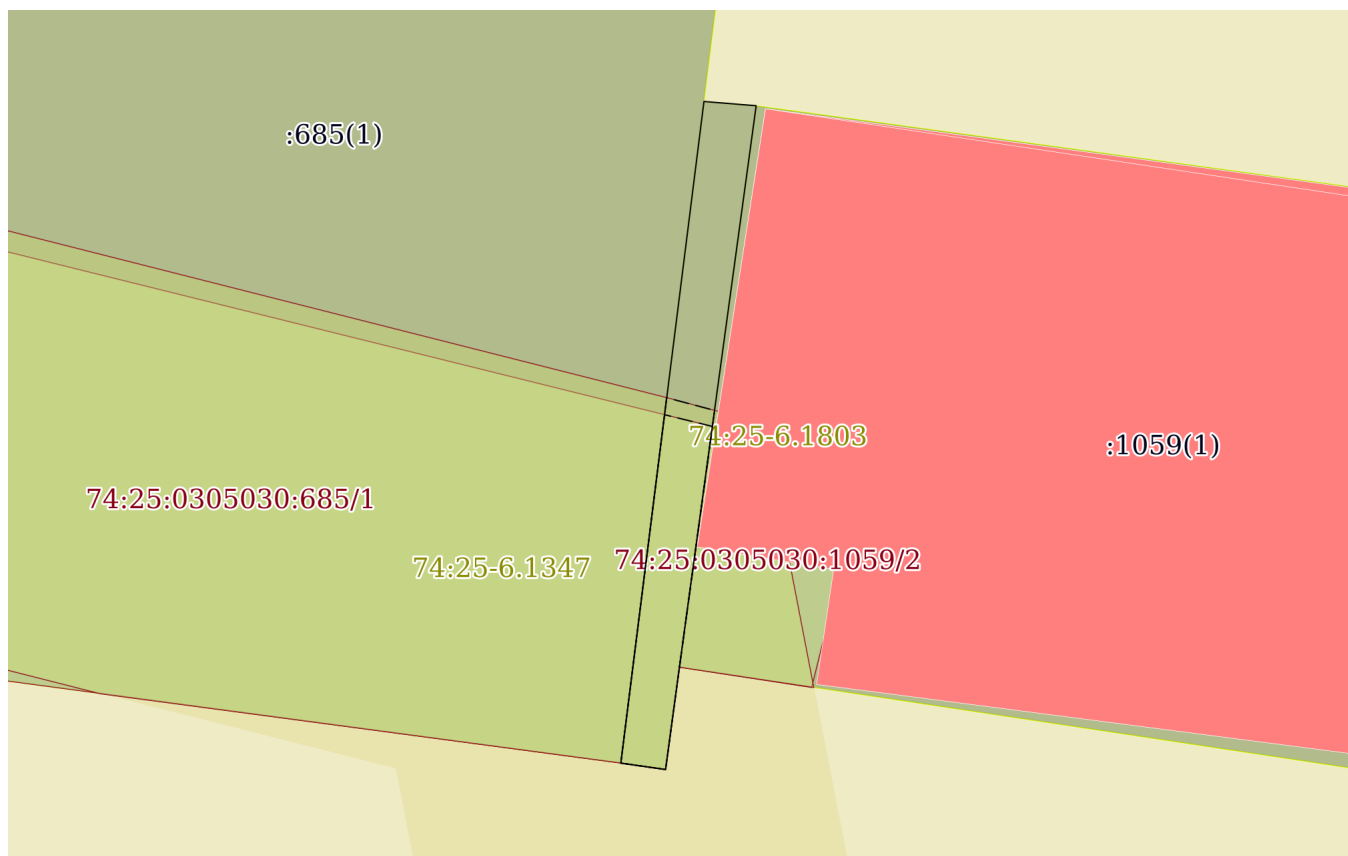
Сертификат: 009F0BDC181A023B64597F1E2579BEFB50

Владелец: ФЕДЕРАЛЬНАЯ СЛУЖБА ГОСУДАРСТВЕННОЙ
РЕГИСТРАЦИИ, КАДАСТРА И КАРТОГРАФИИ
Действителен: с 02.08.2024 по 26.10.2025

полное наименование должности

инициалы, фамилия

План (чертеж, схема) земельного участка



Условные обозначения:



Владелец: ФЕДЕРАЛЬНАЯ СЛУЖБА ГОСУДАРСТВЕННОЙ
РЕГИСТРАЦИИ, КАДАСТРА И КАРТОГРАФИИ
Действителен: с 02.08.2024 по 26.10.2025

инициалы, фамилия

Выписка из Единого государственного реестра недвижимости об объекте недвижимости
Описание местоположения земельного участка

Земельный участок			
вид объекта недвижимости			
Лист № 1 раздела 3.1	Всего листов раздела 3.1: 1	Всего разделов: 7	Всего листов выписки: 14
08.07.2025г. № КУВИ-001/2025-135945296			
Кадастровый номер:		74:25:0305030:1078	

Описание местоположения границ земельного участка							
№ п/п	Номер точки		Дирекционный угол	Горизонтальное проложение, м	Описание закрепления на местности	Кадастровые номера смежных участков	Сведения об адресах правообладателей смежных земельных участков
	начальная	конечная					
1	2	3	4	5	6	7	8
1	1.1.1	1.1.2	94°40.0`	0.49	данные отсутствуют	данные отсутствуют	данные отсутствуют
2	1.1.2	1.1.3	187°46.8`	5.32	данные отсутствуют	74:25:0305030:1059(1)	skvorzova32@yandex.ru, Челябинская область, г. Златоуст, п. Энергетиков, д. 23, кв. 3
3	1.1.3	1.1.4	187°42.7`	0.97	данные отсутствуют	данные отсутствуют	данные отсутствуют
4	1.1.4	1.1.5	278°7.8`	0.42	данные отсутствуют	данные отсутствуют	данные отсутствуют
5	1.1.5	1.1.1	7°9.5`	6.26	данные отсутствуют	74:25:0305030:685(1)	данные отсутствуют



ДОКУМЕНТ ПОДПИСАН
ЭЛЕКТРОННОЙ ПОДПИСЬЮ

Сертификат: 009F0BDC181A023B64597F1E2579BEFB50
Владелец: ФЕДЕРАЛЬНАЯ СЛУЖБА ГОСУДАРСТВЕННОЙ
РЕГИСТРАЦИИ, КАДАСТРА И КАРТОГРАФИИ
Действителен: с 02.08.2024 по 26.10.2025

полное наименование должности

инициалы, фамилия

Выписка из Единого государственного реестра недвижимости об объекте недвижимости
Описание местоположения земельного участка


Земельный участок			
вид объекта недвижимости			
Лист № 1 раздела 3.2	Всего листов раздела 3.2: 1	Всего разделов: 7	Всего листов выписки: 14
08.07.2025г. № КУВИ-001/2025-135945296			
Кадастровый номер:		74:25:0305030:1078	

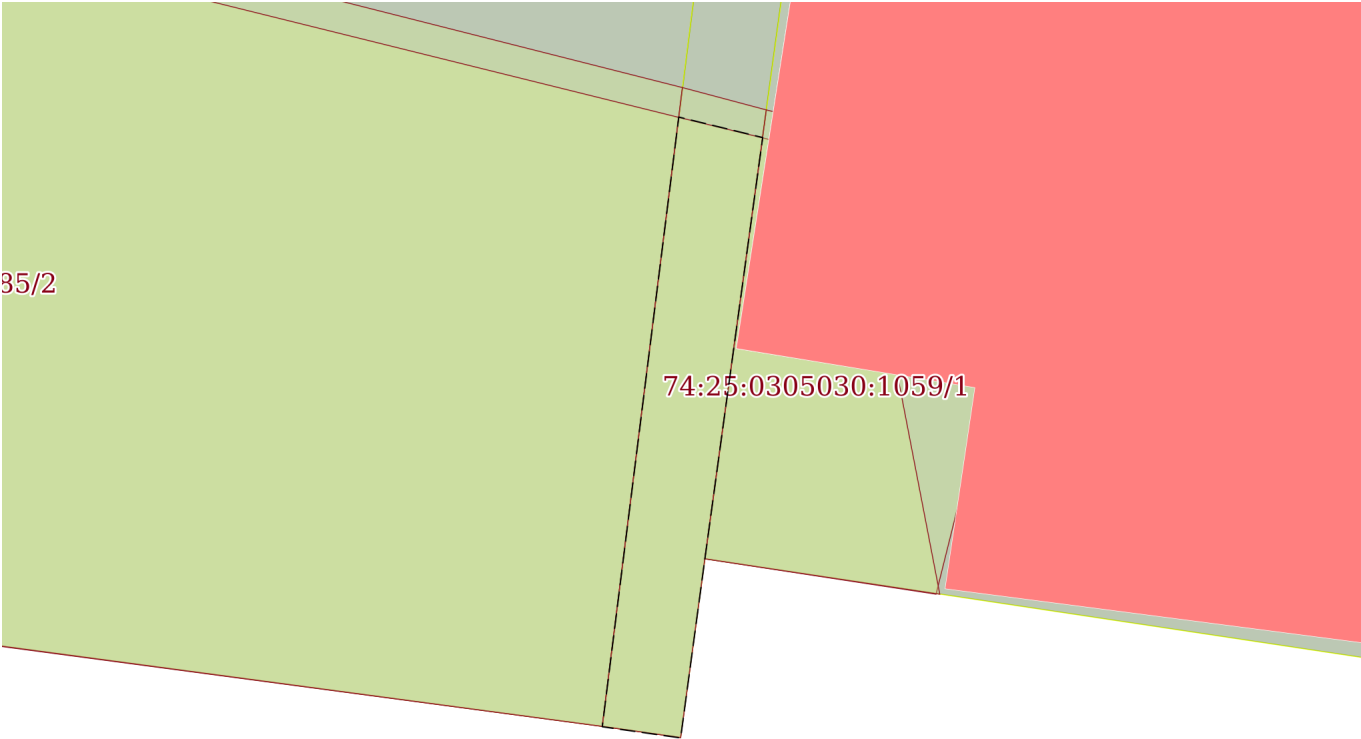
Сведения о характерных точках границы земельного участка				
Система координат МСК-74				
Номер точки	Координаты, м		Описание закрепления на местности	Средняя квадратичная погрешность определения координат характерных точек границ земельного участка, м
	X	Y		
1	2	3	4	5
1	604210.84	2213394.23	-	0.1
2	604210.8	2213394.72	-	0.1
3	604205.53	2213394	-	0.1
4	604204.57	2213393.87	-	0.1
5	604204.63	2213393.45	-	0.1
1	604210.84	2213394.23	-	0.1

полное наименование должности	<div><p>ДОКУМЕНТ ПОДПИСАН ЭЛЕКТРОННОЙ ПОДПИСЬЮ</p><p>Сертификат: 009F0BDC181A023B64597F1E2579BEFB50</p><p>Владелец: ФЕДЕРАЛЬНАЯ СЛУЖБА ГОСУДАРСТВЕННОЙ РЕГИСТРАЦИИ, КАДАСТРА И КАРТОГРАФИИ</p><p>Действителен: с 02.08.2024 по 26.10.2025</p></div>	инициалы, фамилия

Выписка из Единого государственного реестра недвижимости об объекте недвижимости
Сведения о частях земельного участка

Земельный участок			
вид объекта недвижимости			
Лист № 1 раздела 4	Всего листов раздела 4: 2	Всего разделов: 7	Всего листов выписки: 14
08.07.2025г. № КУВИ-001/2025-135945296			
Кадастровый номер:		74:25:0305030:1078	
План (чертеж, схема) части земельного участка		Учетный номер части: 74:25:0305030:1078/1	
Масштаб 1:40		Условные обозначения:	

полное наименование должности	<div><p>ДОКУМЕНТ ПОДПИСАН ЭЛЕКТРОННОЙ ПОДПИСЬЮ</p><p>Сертификат: 009F0BDC181A023B64597F1E2579BEFB50 Владелец: ФЕДЕРАЛЬНАЯ СЛУЖБА ГОСУДАРСТВЕННОЙ РЕГИСТРАЦИИ, КАДАСТРА И КАРТОГРАФИИ Действителен: с 02.08.2024 по 26.10.2025</p></div>	инициалы, фамилия

Земельный участок			
вид объекта недвижимости			
Лист № 2 раздела 4	Всего листов раздела 4: 2	Всего разделов: 7	Всего листов выписки: 14
08.07.2025г. № КУВИ-001/2025-135945296			
Кадастровый номер:		74:25:0305030:1078	
План (чертеж, схема) части земельного участка		Учетный номер части: 74:25:0305030:1078/2	
			
Масштаб 1:40	Условные обозначения:		

полное наименование должности		ДОКУМЕНТ ПОДПИСАН ЭЛЕКТРОННОЙ ПОДПИСЬЮ	инициалы, фамилия
	Сертификат: 009F0BDC181A023B64597F1E2579BEFB50		
	Владелец: ФЕДЕРАЛЬНАЯ СЛУЖБА ГОСУДАРСТВЕННОЙ РЕГИСТРАЦИИ, КАДАСТРА И КАРТОГРАФИИ Действителен: с 02.08.2024 по 26.10.2025		


Выписка из Единого государственного реестра недвижимости об объекте недвижимости
Сведения о частях земельного участка

Земельный участок		
вид объекта недвижимости		
Лист № 1 раздела 4.1	Всего листов раздела 4.1: 3	Всего разделов: 7
Всего листов выписки: 14		
08.07.2025г. № КУВИ-001/2025-135945296		
Кадастровый номер:		74:25:0305030:1078
Учетный номер части	Площадь, м2	Содержание ограничения в использовании или ограничения права на объект недвижимости или обременения объекта недвижимости
1	2	3
74:25:0305030:1078/1	2	74:25-6.1347
74:25:0305030:1078/2	1	вид ограничения (обременения): публичный сервитут; Срок действия: не установлен; реквизиты документа-основания: постановление о внесении изменений в постановление администрации Златоустовского городского округа от 03.10.2024 г. № 383-П/АДМ «Об установлении публичного сервитута» от 24.12.2024 № 689-П/АДМ выдан: АДМИНИСТРАЦИЯ ЗЛАТОУСТОВСКОГО ГОРОДСКОГО ОКРУГА; постановление об установлении публичного сервитута от 03.10.2024 № 383-П/АДМ выдан: АДМИНИСТРАЦИЯ ЗЛАТОУСТОВСКОГО ГОРОДСКОГО ОКРУГА; Содержание ограничения (обременения): ; Реестровый номер границы: 74:25:0000000-17.206
	Весь	вид ограничения (обременения): ограничения прав на земельный участок, предусмотренные статьей 56 Земельного кодекса Российской Федерации; Срок действия: не установлен; реквизиты документа-основания: постановление Правительства РФ от 24.02.2009 № 160 выдан: Правительство РФ; решение о согласовании границ охранной зоны объекта электросетевого хозяйства от 17.07.2018 № 28-535 выдан: Уральское управление Федеральной службы по экологическому, технологическому и атомному надзору. Заместитель руководителя Управления Ю.А. Шувалов; заявление от 30.07.2018 № 28-00-08/2052 выдан: Уральское управление Федеральной службы по экологическому, технологическому и атомному надзору. Заместитель руководителя Управления Ю.А. Шувалов; доверенность от 26.03.2018 № 83 выдан: Уральское управление Федеральной службы по экологическому, технологическому и атомному надзору; Содержание ограничения (обременения): Ограничения установлены пунктами 8, 10, 11 Правил установления охранных зон объектов электросетевого хоз-ва и особых условий использования земельных участков, расположенных в границах таких зон, утвержденных Постановлением Правительства РФ №160 от 24.02.2009 г. В охранных зонах запрещается осуществлять любые действия, которые могут нарушить безопасную работу объектов электросетевого хоз-ва, в т.ч. привести к их повреждению или уничтожению, и (или) повлечь причинение вреда жизни, здоровью граждан и имуществу физ. или юр. лиц, а также повлечь нанесение экологического ущерба и возникновение пожаров, в т.ч.: а) набрасывать на провода и опоры ВЛ электропередачи посторонние предметы, а также подниматься на опоры ВЛ электропередачи; б) размещать любые объекты и предметы (материалы) в пределах созданных в соответствии с требованиями нормативно-технических документов проходов и подъездов для доступа к объектам электросетевого хоз-ва, а

		ДОКУМЕНТ ПОДПИСАН ЭЛЕКТРОННОЙ ПОДПИСЬЮ
Сертификат: 009F0BDC181A023B64597F1E2579BEFB50		
Владелец: ФЕДЕРАЛЬНАЯ СЛУЖБА ГОСУДАРСТВЕННОЙ РЕГИСТРАЦИИ, КАДАСТРА И КАРТОГРАФИИ		
Действителен: с 02.08.2024 по 26.10.2025		
полное наименование должности		инициалы, фамилия

Земельный участок			
вид объекта недвижимости			
Лист № 2 раздела 4.1	Всего листов раздела 4.1: 3	Всего разделов: 7	Всего листов выписки: 14
08.07.2025г. № КУВИ-001/2025-135945296			
Кадастровый номер:		74:25:0305030:1078	

		<p>также проводить любые работы и возводить сооружения, которые могут препятствовать доступу к объектам электросетевого хоз-ва, без создания необходимых для такого доступа проходов и подъездов; в) находиться в пределах огороженной территории и помещениях РУ и ПС, открывать двери и люки РУ и ПС, производить переключения и подключения в электрических сетях (указанное требование не распространяется на работников, занятых выполнением разрешенных в установленном порядке работ), разводить огонь в пределах охранных зон вводных и РУ, ПС, ВЛ электропередачи, а также в охранных зонах КЛ электропередачи; г) размещать свалки; д) производить работы ударными механизмами, сбрасывать тяжести массой свыше 5 т, производить сброс и слив едких и коррозионных веществ и ГСМ (в охранных зонах подземных КЛ электропередачи). В пределах охранных зон без письменного решения о согласовании сетевых организаций юр. и физ. лицам запрещаются: а) строительство, капитальный ремонт, реконструкция или снос зданий и сооружений; б) горные, взрывные, мелиоративные работы, в т.ч. связанные с временным затоплением земель; в) посадка и вырубка деревьев и кустарников; г) дноуглубительные, землечерпальные и погрузочно-разгрузочные работы, добыча рыбы, др. водных животных и растений придонными орудиями лова, устройство водоемов, колка и заготовка льда (в охранных зонах подводных КЛ электропередачи); д) проход судов, у которых расстояние по вертикали от верхнего крайнего габарита с грузом или без груза до нижней точки провеса проводов переходов ВЛ электропередачи через водоемы менее миним. допустимого расстояния, в т.ч. с учетом максим. уровня подъема воды при паводке; е) проезд машин и механизмов, имеющих общую высоту с грузом или без груза от поверхности дороги более 4,5 м (в охранных зонах ВЛ электропередачи); ж) земляные работы на глубине более 0,3 м (на вспахиваемых землях на глубине более 0,45 м), а также планировка грунта (в охранных зонах подземных КЛ электропередачи); з) полив с/х культур в случае, если высота струи воды может составить свыше 3 м (в охранных зонах ВЛ электропередачи); и) полевые с/х работы с применением с/х машин и оборудования высотой более 4 м (в охранных зонах ВЛ электропередачи) или полевые с/х работы, связанные с вспашкой земли (в охранных зонах КЛ электропередачи). В охранных зонах, установленных для объектов электросетевого хоз-ва напряжением до 1000 вольт, помимо действий, предусмотренных п.10 Правил, без письменного решения о согласовании сетевых организаций запрещается: а) размещать детские и спортивные площадки, стадионы, рынки, торговые точки, полевые станы, загоны для скота, гаражи и стоянки всех видов машин и механизмов (в охранных зонах ВЛ электропередачи); б) складировать или размещать хранилища любых материалов, в т.ч. ГСМ; в) устраивать причалы для стоянки судов, барж и плавучих кранов, бросать якоря с судов и осуществлять их проход с отданными якорями, цепями, лотами, волокушами и тралами (в охранных зонах подводных КЛ электропередачи).; Реестровый номер границы: 74:25-6.1347; Вид объекта реестра границ: Зона с особыми условиями использования территории; Вид зоны по документу: Охранная зона ЛЭП-0,4 кВ №15 от ТП №194, инв. 223131; Тип зоны: Охранная зона инженерных коммуникаций</p>
	Весь	<p>вид ограничения (обременения): ограничения прав на земельный участок, предусмотренные статьей 56 Земельного кодекса Российской Федерации; Срок действия: не установлен; реквизиты документа-основания: решение об установлении</p>


		 <p>ДОКУМЕНТ ПОДПИСАН ЭЛЕКТРОННОЙ ПОДПИСЬЮ</p> <p>Сертификат: 009F0BDC181A023B64597F1E2579BEFB50</p> <p>Владелец: ФЕДЕРАЛЬНАЯ СЛУЖБА ГОСУДАРСТВЕННОЙ РЕГИСТРАЦИИ, КАДАСТРА И КАРТОГРАФИИ</p> <p>Действителен: с 02.08.2024 по 26.10.2025</p>		
полное наименование должности			инициалы, фамилия	

Земельный участок			
вид объекта недвижимости			
Лист № 3 раздела 4.1	Всего листов раздела 4.1: 3	Всего разделов: 7	Всего листов выписки: 14
08.07.2025г. № КУВИ-001/2025-135945296			
Кадастровый номер:		74:25:0305030:1078	
		<p>санитарно-защитной зоны для автозаправочной станции № 74180 Общества с ограниченной ответственностью «ЛУКОЙЛ-Уралнефтепродукт» от 09.09.2024 № 74-00-05/24-665-2024 выдан: Управление Федеральной службы по надзору в сфере защиты прав потребителей и благополучия человека по Челябинской области; Содержание ограничения (обременения): В соответствии с п.5 Постановления Правительства №222 от 03.03.2018 г.: В границах санитарно-защитной зоны не допускается использования земельных участков в целях: а) размещения жилой застройки, объектов образовательного и медицинского назначения, спортивных сооружений открытого типа, организаций отдыха детей и их оздоровления, зон рекреационного назначения и для ведения садоводства; б) размещения объектов для производства и хранения лекарственных средств, объектов пищевых отраслей промышленности, оптовых складов продовольственного сырья и пищевой продукции, комплексов водопроводных сооружений для подготовки и хранения питьевой воды, использования земельных участков в целях производства, хранения и переработки сельскохозяйственной продукции, предназначенной для дальнейшего использования в качестве пищевой продукции ...». Срок установления СЗЗ - бессрочно.; Реестровый номер границы: 74:25-6.1803; Вид объекта реестра границ: Зона с особыми условиями использования территории; Вид зоны по документу: Санитарно-защитная зона для автозаправочной станции № 74180 Общества с ограниченной ответственностью «ЛУКОЙЛ-Уралнефтепродукт»; Тип зоны: Санитарно-защитная зона; Номер: б/н</p>	


полное наименование должности	 ДОКУМЕНТ ПОДПИСАН ЭЛЕКТРОННОЙ ПОДПИСЬЮ Сертификат: 009F0BDC181A023B64597F1E2579BEFB50 Владелец: ФЕДЕРАЛЬНАЯ СЛУЖБА ГОСУДАРСТВЕННОЙ РЕГИСТРАЦИИ, КАДАСТРА И КАРТОГРАФИИ Действителен: с 02.08.2024 по 26.10.2025	инициалы, фамилия

Выписка из Единого государственного реестра недвижимости об объекте недвижимости
Сведения о частях земельного участка

Земельный участок				
вид объекта недвижимости				
Лист № 1 раздела 4.2		Всего листов раздела 4.2: 2		Всего разделов: 7
Всего листов выписки: 14				
08.07.2025г. № КУВИ-001/2025-135945296				
Кадастровый номер:			74:25:0305030:1078	
Сведения о характерных точках границы части (частей) земельного участка				
Учетный номер части: 74:25:0305030:1078/1				
Система координат				
Номер точки	Координаты, м		Описание закрепления на местности	Средняя квадратичная погрешность определения координат характерных точек границ земельного участка, м
	X	Y		
1	2	3	4	5
1	604205.53	2213394	-	-
2	604204.57	2213393.87	-	-
3	604204.63	2213393.45	-	-
4	604208.06	2213393.88	-	-
5	604207.94	2213394.33	-	-
1	604205.53	2213394	-	-

полное наименование должности	<div><p>ДОКУМЕНТ ПОДПИСАН ЭЛЕКТРОННОЙ ПОДПИСЬЮ</p><p>Сертификат: 009F0BDC181A023B64597F1E2579BEFB50</p><p>Владелец: ФЕДЕРАЛЬНАЯ СЛУЖБА ГОСУДАРСТВЕННОЙ РЕГИСТРАЦИИ, КАДАСТРА И КАРТОГРАФИИ</p><p>Действителен: с 02.08.2024 по 26.10.2025</p></div>	инициалы, фамилия

Земельный участок				
вид объекта недвижимости				
Лист № 2 раздела 4.2		Всего листов раздела 4.2: 2		Всего разделов: 7
Всего листов выписки: 14				
08.07.2025г. № КУВИ-001/2025-135945296				
Кадастровый номер:			74:25:0305030:1078	
Сведения о характерных точках границы части (частей) земельного участка				
Учетный номер части: 74:25:0305030:1078/2				
Система координат				
Номер точки	Координаты, м		Описание закрепления на местности	Средняя квадратичная погрешность определения координат характерных точек границ земельного участка, м
	X	Y		
1	2	3	4	5
1	604205.53	2213394	-	-
2	604204.57	2213393.87	-	-
3	604204.63	2213393.45	-	-
4	604207.9	2213393.86	-	-
5	604207.79	2213394.31	-	-
6	604205.53	2213394	-	-

полное наименование должности	<div><div>ДОКУМЕНТ ПОДПИСАН ЭЛЕКТРОННОЙ ПОДПИСЬЮ</div><div>Сертификат: 009F0BDC181A023B64597F1E2579BEFB50</div><div>Владелец: ФЕДЕРАЛЬНАЯ СЛУЖБА ГОСУДАРСТВЕННОЙ РЕГИСТРАЦИИ, КАДАСТРА И КАРТОГРАФИИ</div><div>Действителен: с 02.08.2024 по 26.10.2025</div></div>	инициалы, фамилия